

COURSE 11

みどりの→研究学園→つくば

霊峰・筑波山を遠望しながら
世界的な学園都市を目指す

完歩
アルバム



コース前半に通る、TX万博記念公園駅近くから見られる筑波山とTXの走行風景。

TXウォーキングを締めくくるのは、4つの駅の周辺を巡るコース。
なだらかな山容の筑波山が各所で顔をのぞかせる、つくばらしい風景が楽しめる。

TXみどりの駅を出発して、「鹿島神社」と「つくば市谷田部郷土資料館」に立ち寄ったら、田畑や林に囲まれたのどかな歩道を北上。TX万博記念公園駅近くからは、右上部写真のような筑波山とTXが走行する風景が眺められる。

1985（昭和60）年に開催された国際科学技術博覧会の会場跡に整備された「科学万博記念公園」でひと休みしたら、地場の野菜などを販売する人気の「みずほの村市場」でお土産をゲット。北上したところにあるTX研究学園駅前の「つくばスタイル館」を経て、「研究学園駅前公園」で前半コースが終了する。

後半は、日本が世界に誇る学園都市を巡るコース。「地図と測定の科学館」「国立科学博物館 筑波実験植物園」という、学園都市らしいスポットに立ち寄ったら、週末などに多彩なイベントが開催されている「中央公園」へ。園内を抜ければTXつくば駅に到着だ。

COURSE INFO
距離：約9.0km
所要時間：約3時間
消費カロリー：約410kcal



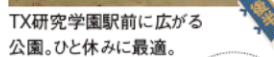
つくばエキスポセンター
科学に親しめる展示が楽しい、科学万博の記念施設。

国立科学博物館
筑波実験植物園




研究目的で収集された国内外の植物を展示。

研究学園駅前公園
TX研究学園駅前に広がる公園。ひと休みに最適。



科学万博記念公園
万博開催を記念するオブジェなどもある休憩スポット。



つくばスタイル館
つくばの文化を体験する、古民家のような造りの学習施設。建物内は昼間、自由に見学、休憩できるのがうれしい。



中央公園
TXつくば駅前に広がる広大な市民憩いの場。



みずほの村市場
周囲の農産物を中心に販売する施設。新鮮野菜がリーズナブルに買える。



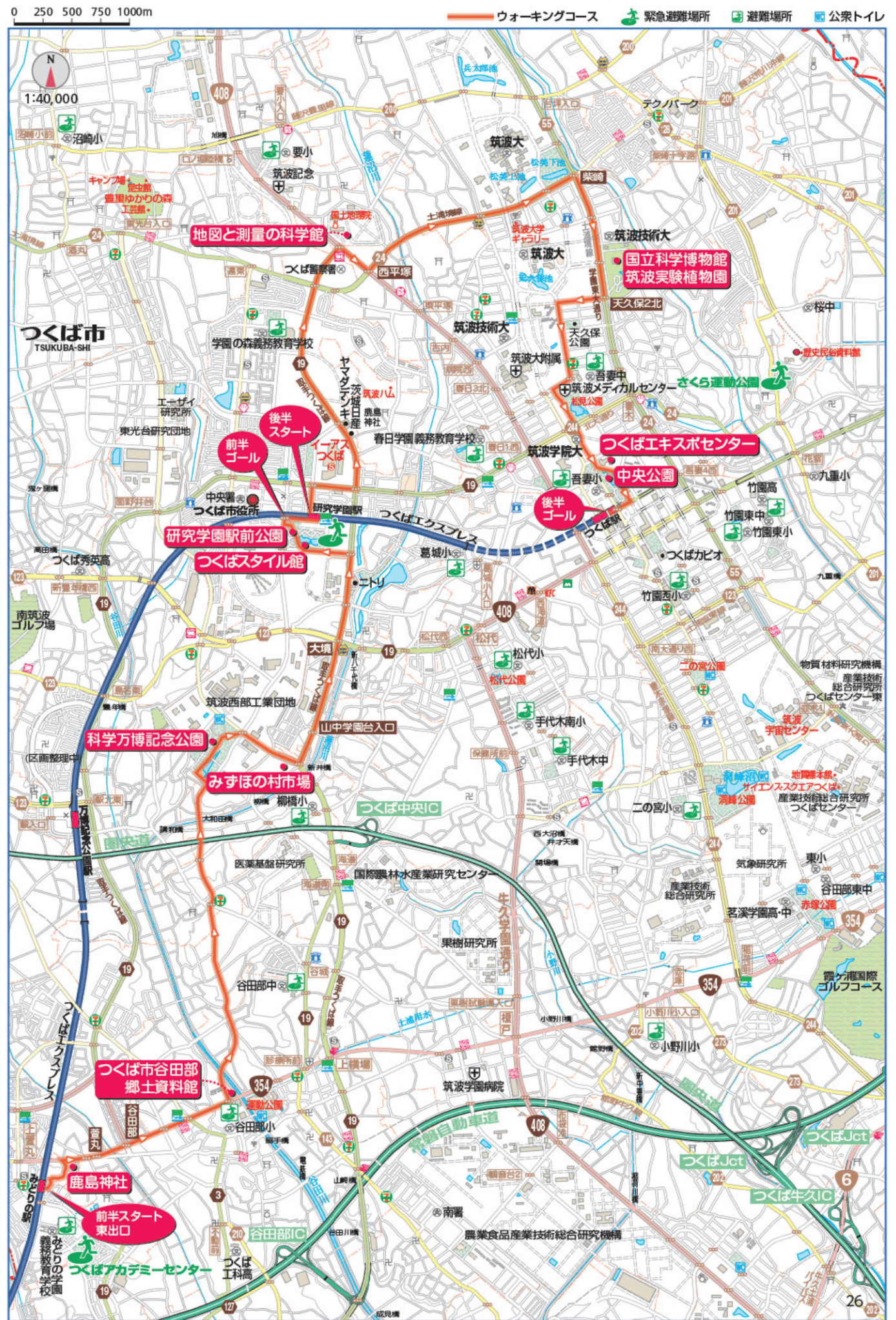
鹿島神社
国道354号沿いに建つ、鹿嶋市にある鹿島神宮の分社。



つくば市谷田部郷土資料館
谷田部交流センター3階にあり、周囲の歴史を紹介する。



TXみどりの駅
駅前には高層のマンションや住宅が建ち並び、きれいな街並みが整備されている。東出口からスタート。



*避難場所については、ウォーキングコース沿い、あるいは主要道路に近い一帯のものに掲載しています。